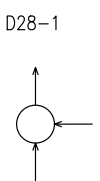
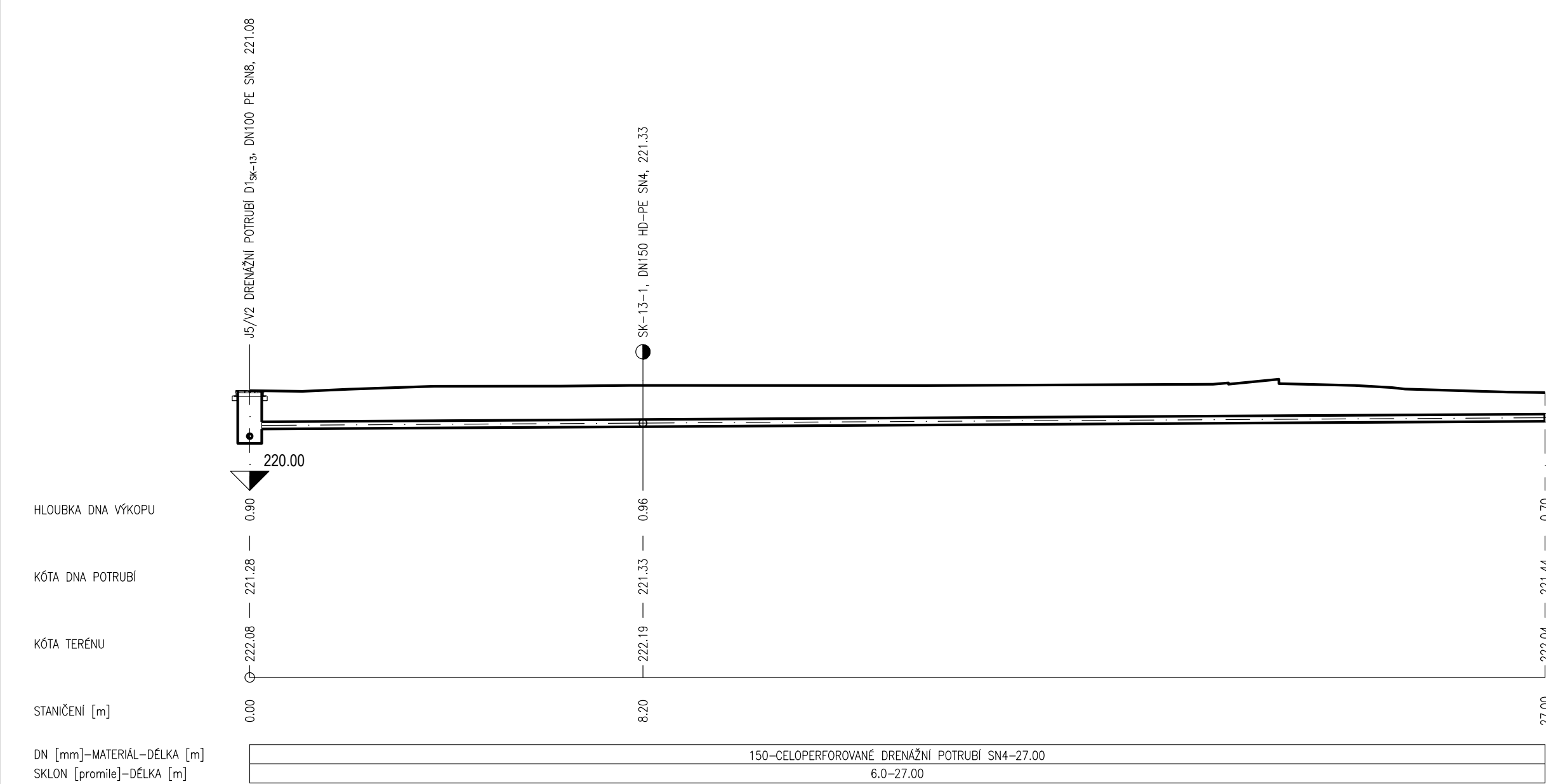


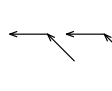
KATASTR ČÍSLO PARCELY POVRCH ÚZEMÍ VZDÁLENOST ŠACHET	BRNO, STÝŘICE		
	1822/1		
	ASFALT		
	8.20		18.80



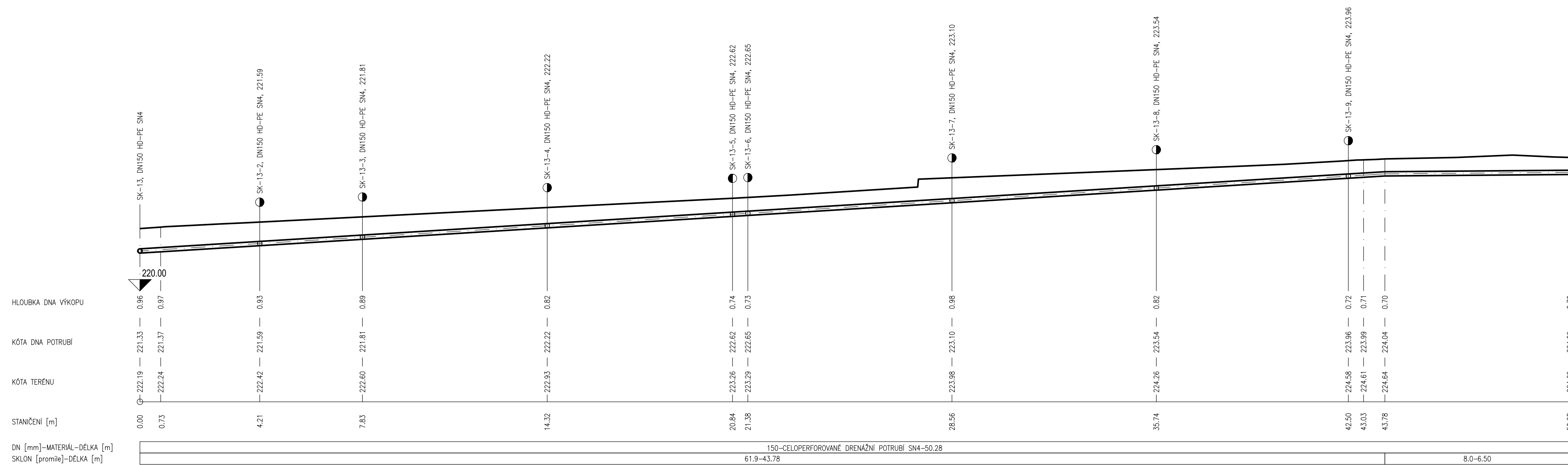
SK-13
MĚŘITKO:1:100/100



KATASTR ČÍSLO PARCELY POVRCH ÚZEMÍ VZDÁLENOST ŠACHET	BRNO, STÝŘICE		
	1822/1		
	ASFALT		
	0.73	42.30	0.75 6.50



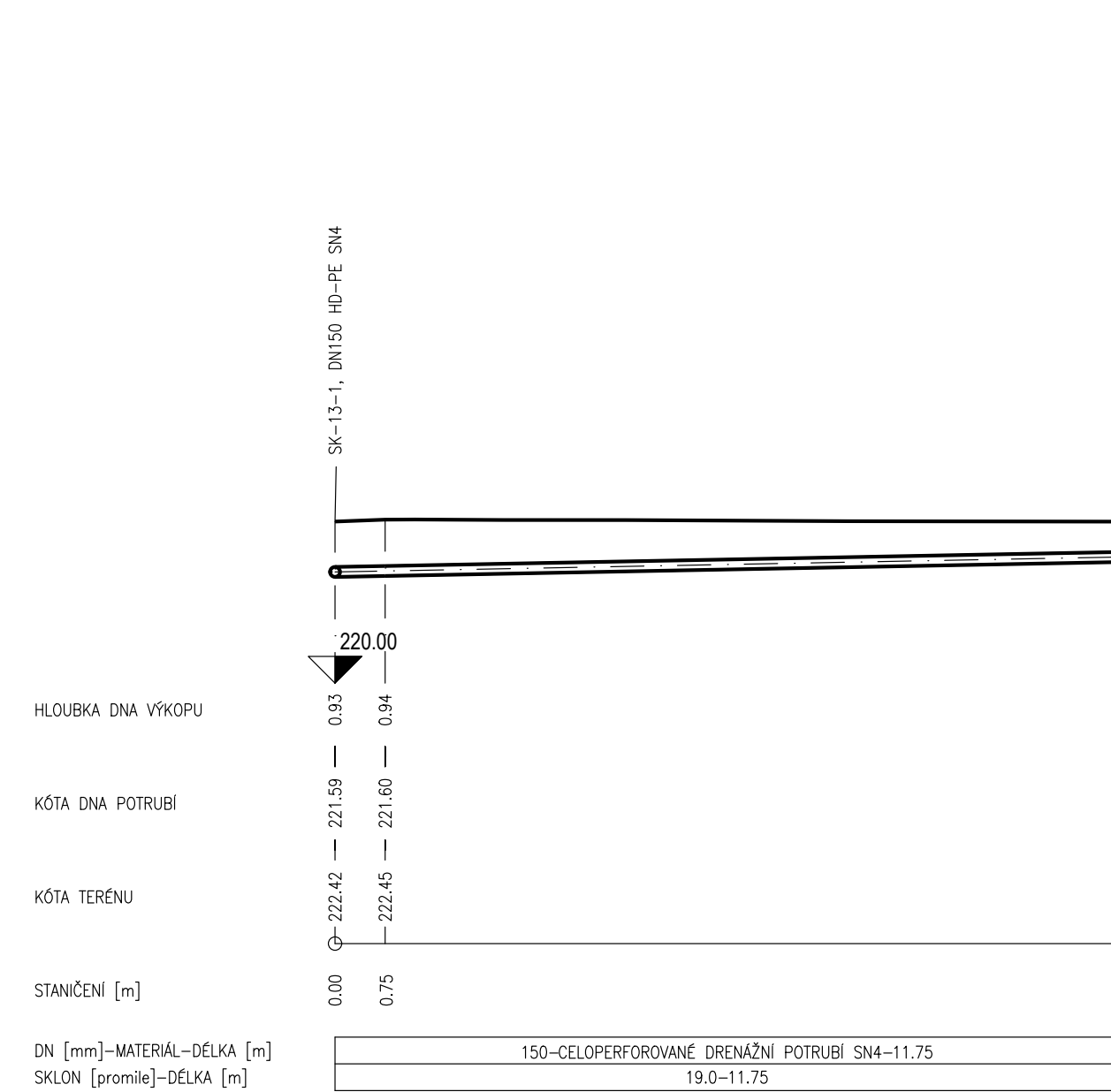
SK-13-1
MĚŘITKO:1:100/100



KATASTR ČÍSLO PARCELY POVRCH ÚZEMÍ VZDÁLENOST ŠACHET	BRNO, STÝŘICE		
	1822/1		
	ASFALT		
	0.75	11.00	



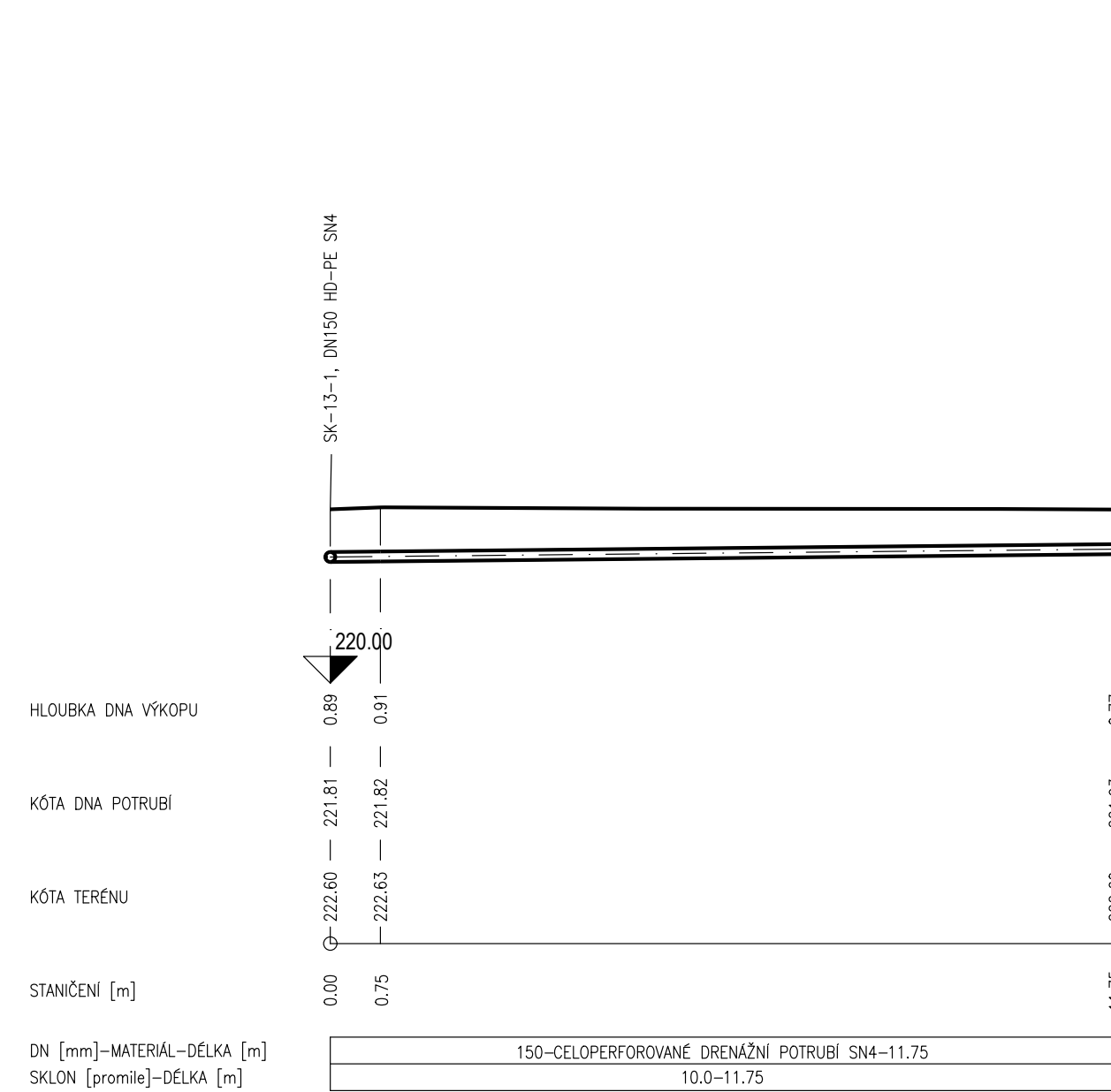
SK-13-2
MĚŘITKO:1:100/100



KATASTR ČÍSLO PARCELY POVRCH ÚZEMÍ VZDÁLENOST ŠACHET	BRNO, STÝŘICE		
	1822/1		
	ASFALT		
	0.75	11.00	




SK-13-3
MĚŘITKO:1:100/100



KATASTR ČÍSLO PARCELY POVRCH ÚZEMÍ VZDÁLENOST ŠACHET	BRNO, STÝŘICE		
	1822/1		
	ASFALT		
	0.75	11.00	



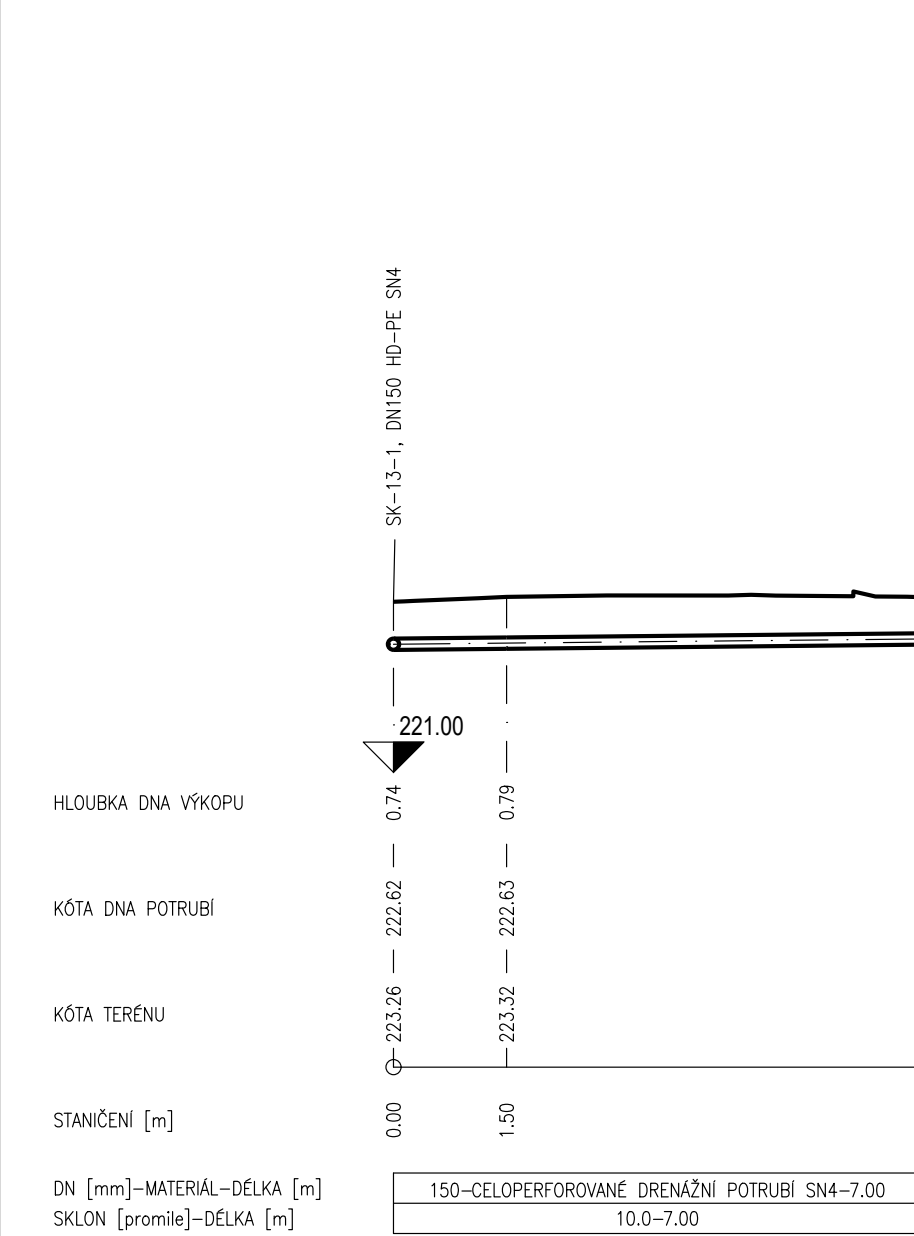
SK-13-4
MĚŘITKO:1:100/100



KATASTR ČÍSLO PARCELY POVRCH ÚZEMÍ VZDÁLENOST ŠACHET	BRNO, STÝŘICE		
	1822/1		
	ASFALT		
	1.50	5.50	



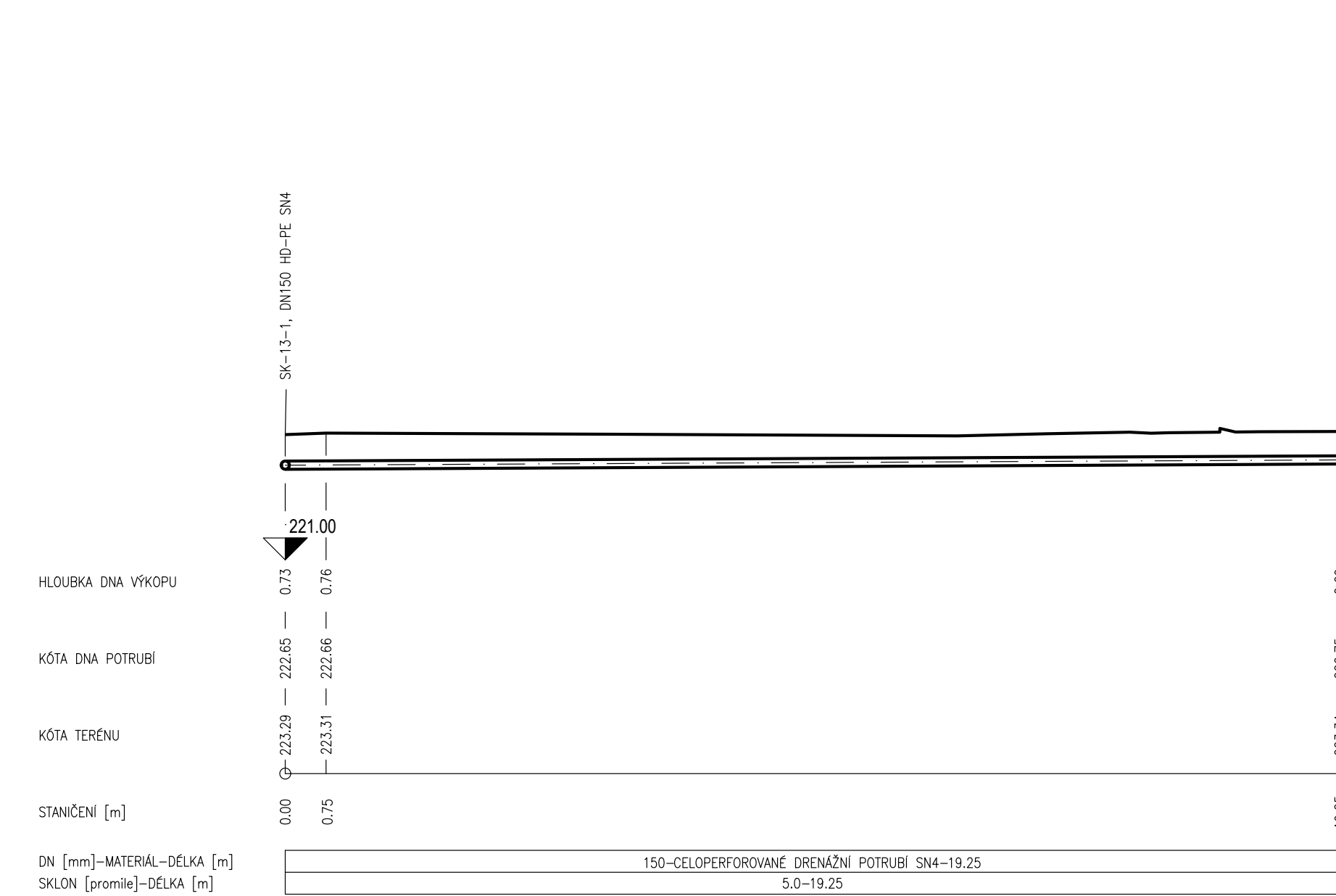
SK-13-5
MĚŘITKO:1:100/100



KATASTR ČÍSLO PARCELY POVRCH ÚZEMÍ VZDÁLENOST ŠACHET	BRNO, STÝŘICE		
	1822/1		
	ASFALT		
	0.75	18.50	



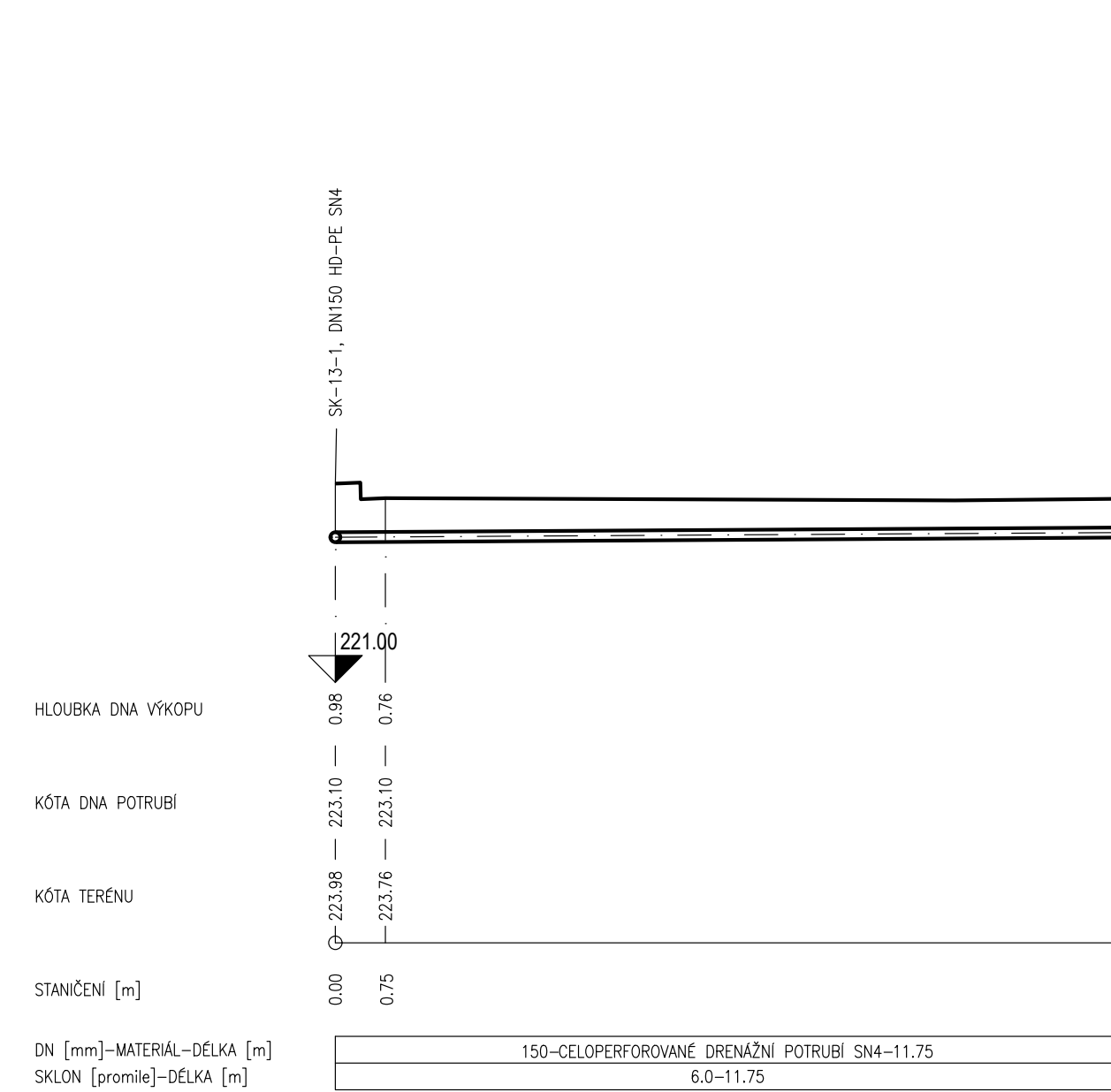
SK-13-6
MĚŘITKO:1:100/100



KATASTR ČÍSLO PARCELY POVRCH ÚZEMÍ VZDÁLENOST ŠACHET	BRNO, STÝŘICE		
	1822/1		
	ASFALT		
	0.75	11.00	




SK-13-7
MĚŘITKO:1:100/100



KATASTR ČÍSLO PARCELY POVRCH ÚZEMÍ VZDÁLENOST ŠACHET	BRNO, STÝŘICE		
	1822/1		
	ASFALT		
	0.75	11.00	



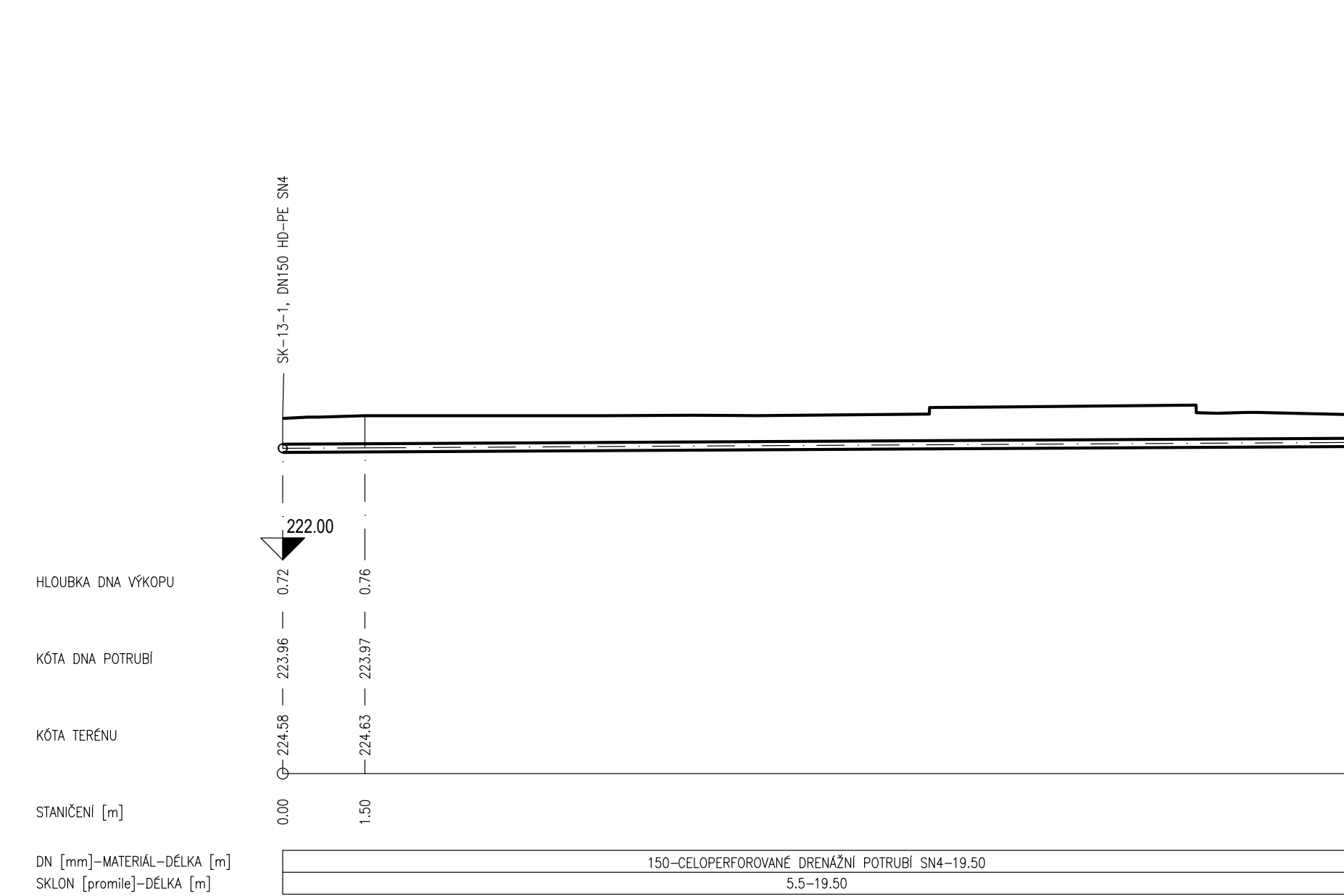
SK-13-8
MĚŘITKO:1:100/100



KATASTR ČÍSLO PARCELY POVRCH ÚZEMÍ VZDÁLENOST ŠACHET	BRNO, STÝŘICE		
	1822/1		
	ASFALT		
	1.50	18.00	



SK-13-9
MĚŘITKO:1:100/100



D.1.2 FÁZE 2.2

SOUPRAVY VÝŠKOVÝ SYSTÉM: S-JTK B.p.v.		DANÉ UNOR 2022	
VEDOUcí PROJEKTANT - HP ING. PETR BLUK		FORMÁT 14 x A4	
ZODPOVĚDNÝ PROJEKTANT ING. JIŘÍ VÍTER		MĚŘITKO 1:100/100	
VYPRACOVAL LENKA RYBÍČKOVÁ		STUPĚŇ PPPS	
KONTROLOVAL ING. ARCH. MICHAELA VACKOVÁ, PH.D.		ZNAČ. ČÍSLO 200198	
KRAJ / KATASTRÁLNÍ ÚZEMÍ JHODPRAVSKÝ / STÝŘICE		O. VÝKRES 03.23	
OBJEDNATEL, INVESTOR STATUTÁRNÍ MĚSTO BRNO, Domáldova 1461, 602 00 Brno			
NAZEV AKCE REKONSTRUKCE ASFALTOVÝCH CEST NA ÚSTŘEDNÍM HRBITOVĚ MĚSTA BRNA			
NAZEV OBJEKTU SO301 AREÁLOVÝ ODVODŇOVACÍ SYSTÉM			
NAZEV VÝKRESU PODÉLNÉ PROFILY ODVODŇNÍ HROBOVÝCH SKUPIN SK-13			